






REGIONE DELL'UMBRIA



PIANO URBANISTICO TERRITORIALE



PARCHI ISTITUITI ED AREE DI STUDIO



Scala: 100.000
1 0 1 Km





LEGENDA

-  Parco nazionale
-  Parchi regionali
-  Aree contigue
-  Aree di studio di cui al D.P.G.R. 10/02/98 n. 61
-  Aggiornamento delle aree di studio di cui al D.P.G.R. 10/02/98 n. 61

-  Centri abitati ISTAT 1991
-  Nuclei abitati ISTAT 1991

-  Laghi e invasi artificiali
-  Fiumi e torrenti

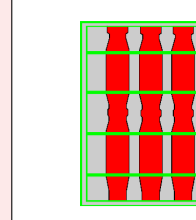
- Rete viaria**
 -  Viabilità di interesse regionale
(Esistente/Progetto)
 -  Altre strade statali, provinciali e di collegamento con i centri

- Rete ferroviaria**
 -  Linea direttissima (Sistema alta velocità)
 -  Linea ferroviaria
(Esistente/Progetto)
 -  Confine regionale
 -  Limiti di Comune

FONTI:

Edizione 1999

PARCHI ISTITUITI ED AREE DI STUDIO



REGIONE DELL'UMBRIA
PIANO URBANISTICO TERRITORIALE

PARCHI ISTITUITI ED AREE DI STUDIO

Scala: 100.000
1:100.000

LEGENDA

- Parco nazionale
- Parchi regionali
- Aree contigue
- Aree di studio di cui al D.P.G.R. 10/02/98 n. 61
- Aggiornamento delle aree di studio di cui al D.P.G.R. 10/02/98 n. 61
- Centri abitati ISTAT 1991
- Nuclei abitati ISTAT 1991
- Laghi e invasi artificiali
- Fiumi e torrenti
- Rete viaria**
 - Viabilità di interesse regionale (Escluso progetto)
 - Altre strade statali, provinciali e di collegamento con i centri
- Rete ferroviaria**
 - Linea direttissima (Sistema alta velocità)
 - Linea ferroviaria (Escluso progetto)
- Confine regionale
- Limiti di Comune

Fonti:

Edizione 1999

DIREZIONE REGIONALE POLITICHE TERRITORIALI, AMBIENTE ED INFRASTRUTTURE

