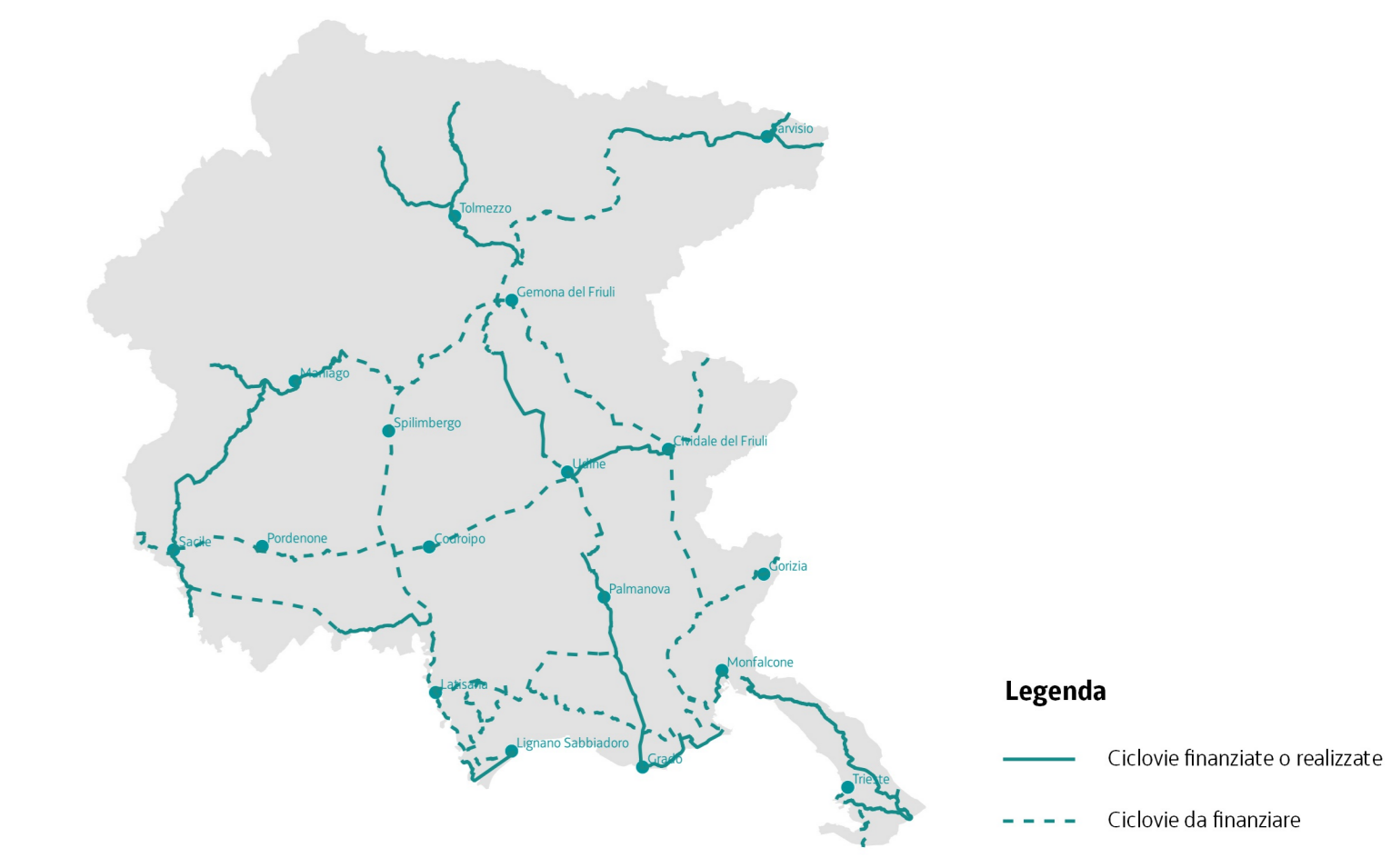


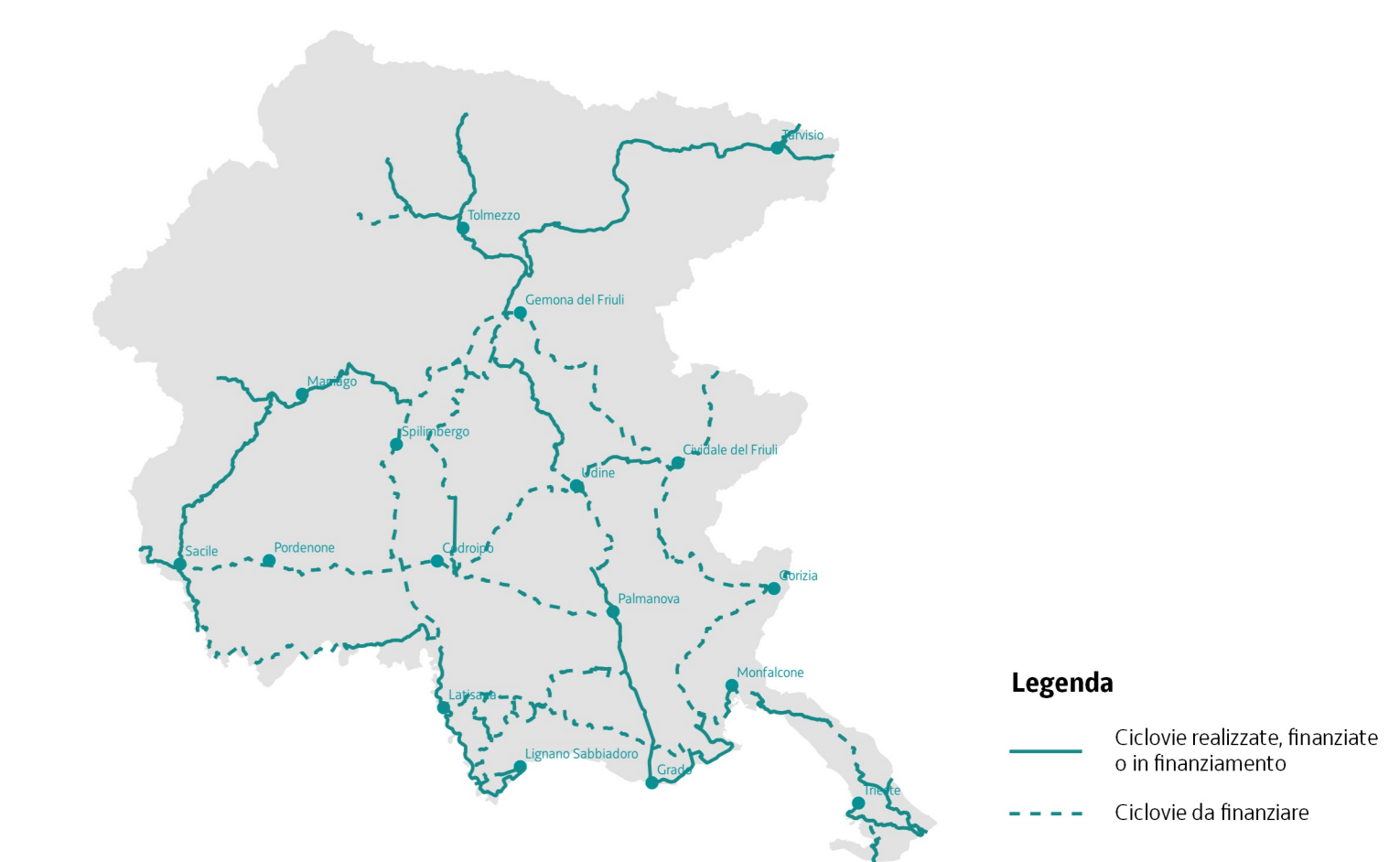
- Legenda**
- Itinerari principali RECIR
- FVG 1 - Ciclovia Alpe Adria Radweg - CAAR
 - FVG 2 - Ciclovia del mare Adriatico - Adriabike
 - FVG 3 - Ciclovia pedemontana e del Collio
 - FVG 4 - Ciclovia della pianura e del Natosone
 - FVG 5 - Ciclovia dell'Isonzo
 - FVG 6 - Ciclovia del Tagliamento
 - FVG 7 - Ciclovia del Carnia
 - FVG 8 - Ciclovia della Camia
 - FVG 9 - Ciclovia della bassa pianura pordenonese
 - FVG 10 - Ciclovia del Noncello

I dati fanno riferimento alla Italian Open Data License (<https://www.data.gov.it/content/italian-open-data-license-v2.0/>).
 Per le porzioni basate su dati OpenStreetMap, fanno riferimento alla Open Data Commons Open Data Base License (<https://opendatacommons.org/licenses/odbl/>). © OpenStreetMap contributors.

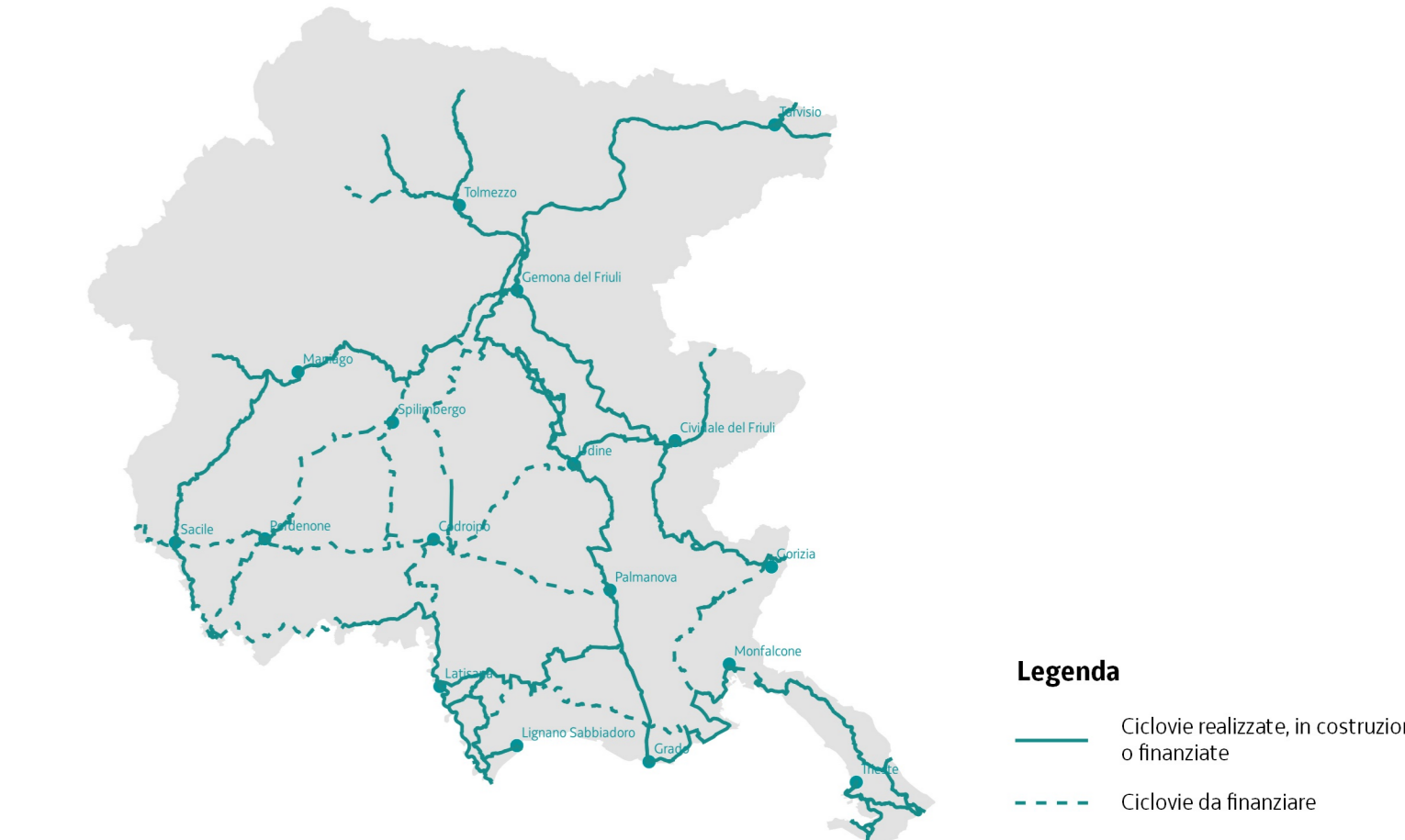
Schema Allegato B - DGR n. 2297/2006




Schema Allegato 1 - DGR n. 3266/2007



Schema Allegato 1 - DGR n. 2614/2015



Scala 1:150.000



REGIONE AUTONOMA
 FRIULI VENEZIA GIULIA
 DIREZIONE CENTRALE INFRASTRUTTURE
 E TERRITORIO

Stradivari Architetti Associati
 TPS pro s.r.l.
 TPS Associazione professionale

Piano Regionale Mobilità Ciclistica

RECIR - Stato di fatto (febbraio 2019)
 - quadro d'insieme